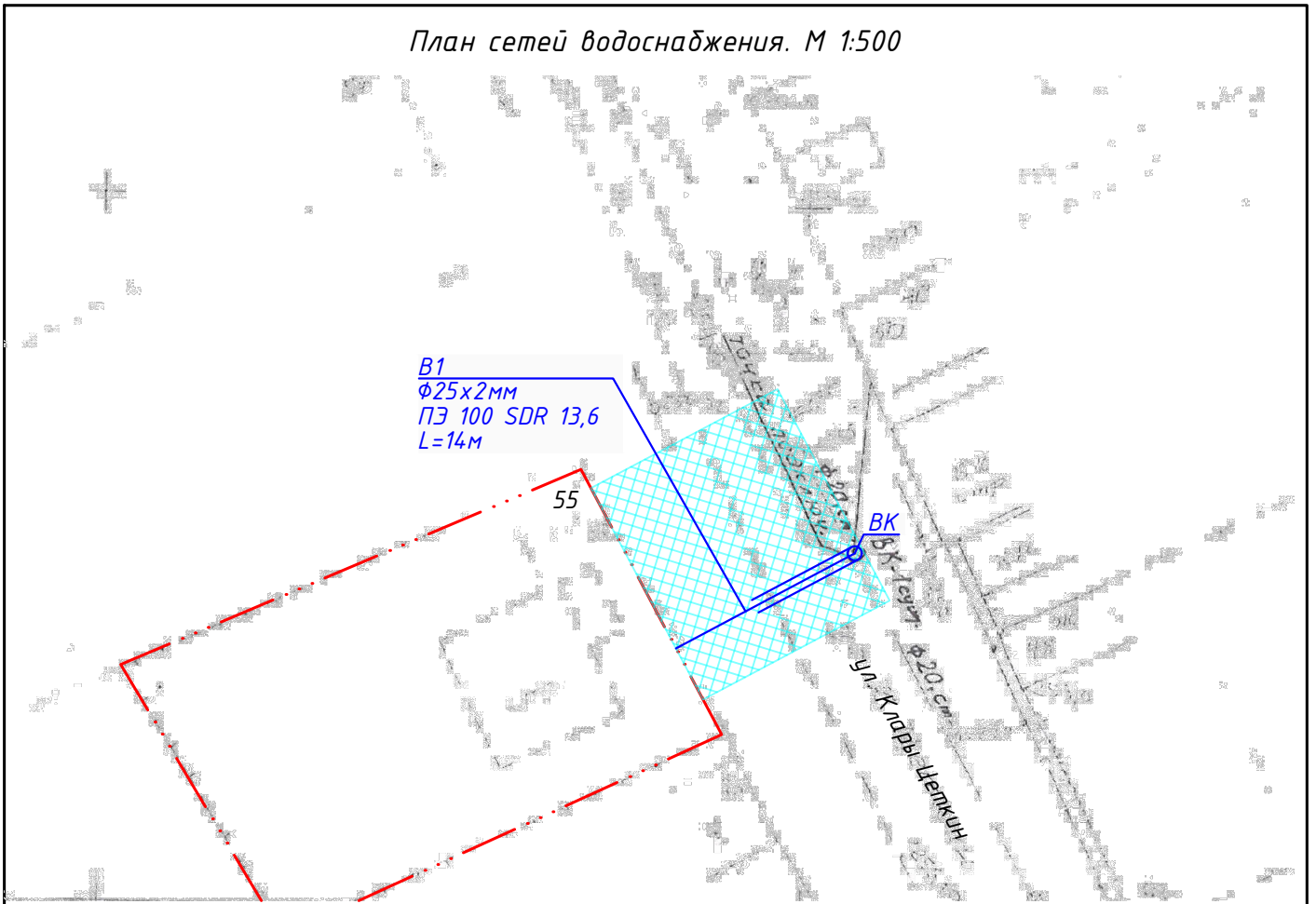







План сетей водоснабжения. М 1:500



УСЛОВНЫЕ ОБОЗНАЧЕНИЯ

-  - схема границ земель для использования
-  - граница подключаемого земельного участка
-  - проектируемый водопровод
-  - существующий водопровод
-  - водопроводный колодец

						012.21/2021-01 НВ				
						Строительство водопровода: Ввод водопровода до границы земельного участка ж/д 55 ул. Клары Цеткин				
Изм.	Кол. уч.	Лист	№ док.	Подп.	Дата	Наружные сети водоснабжения	Стадия	Лист	Листов	
ГИП		Арефьев			01.21		Р	1	1	
						План сетей водоснабжения М 1:500		МУП БВКХ "Водоканал"		
Н. контр.										
Разработ.		Новоселов			01.21					